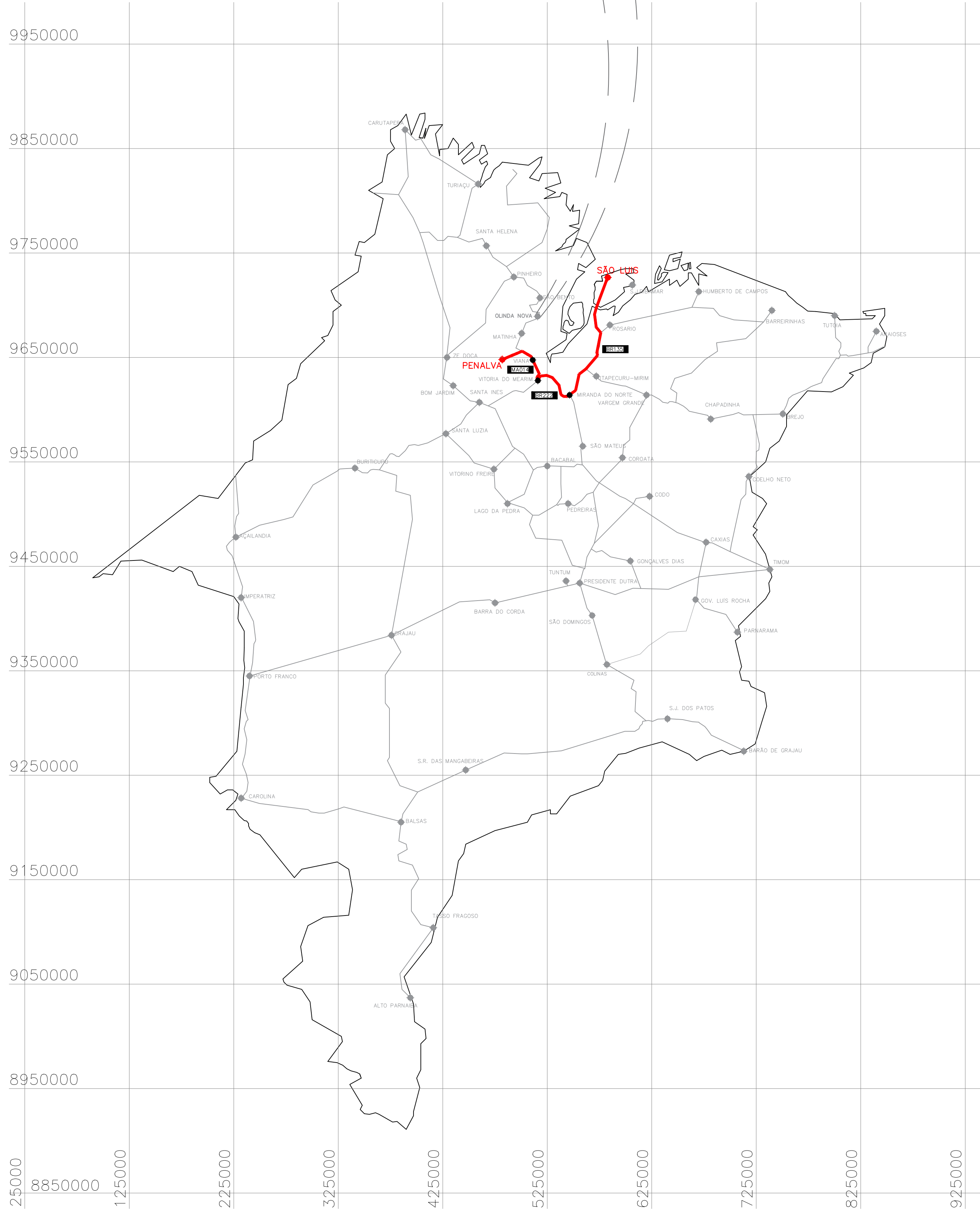
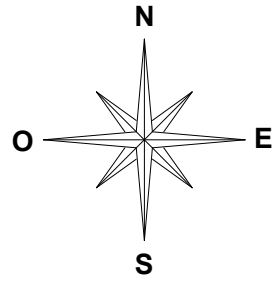
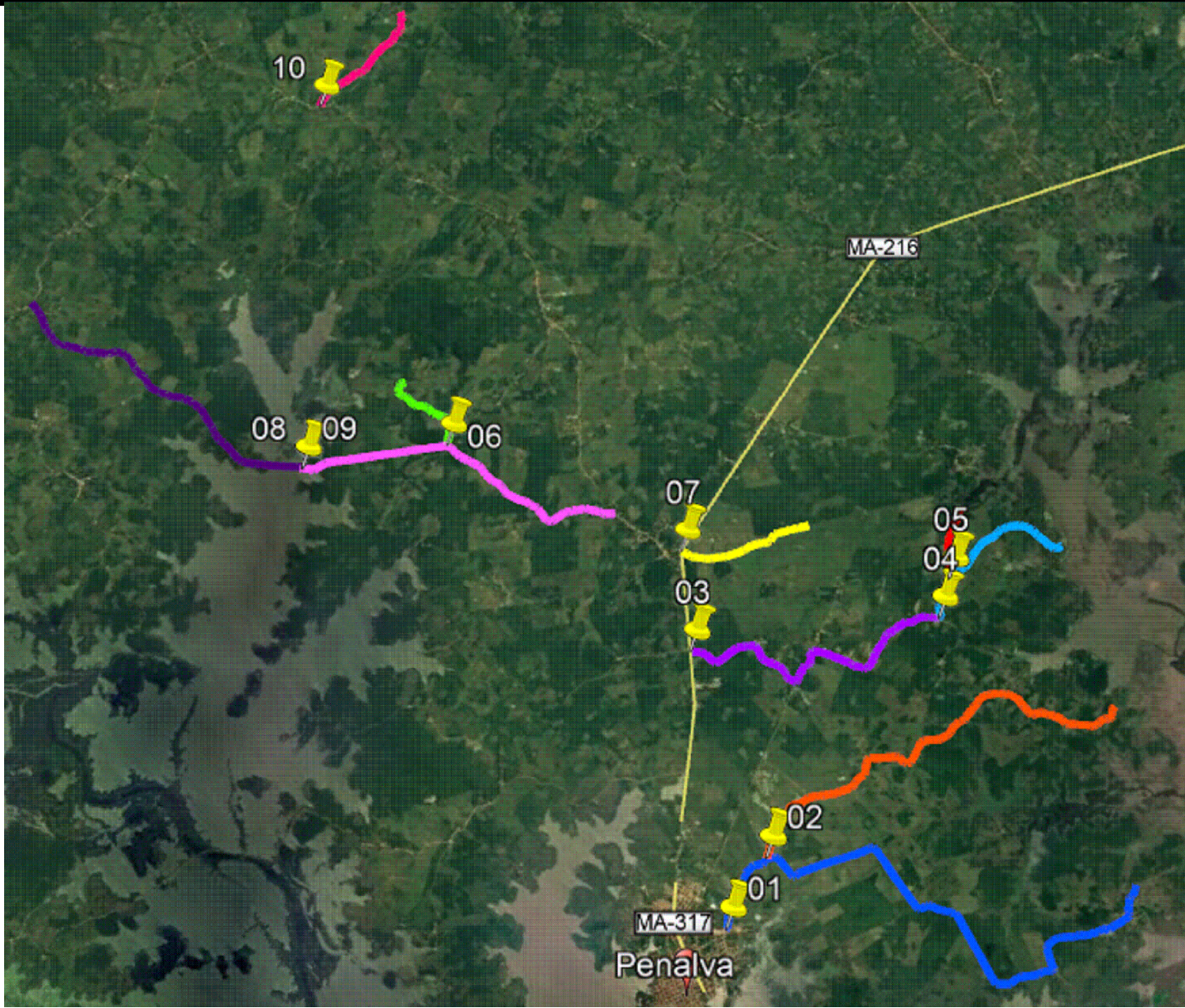


480585.91 m E
9636211.46 m S

SEDE DO MUNICÍPIO DE PENALVA/MA



01 MUNICÍPIO EM RELAÇÃO AO ESTADO

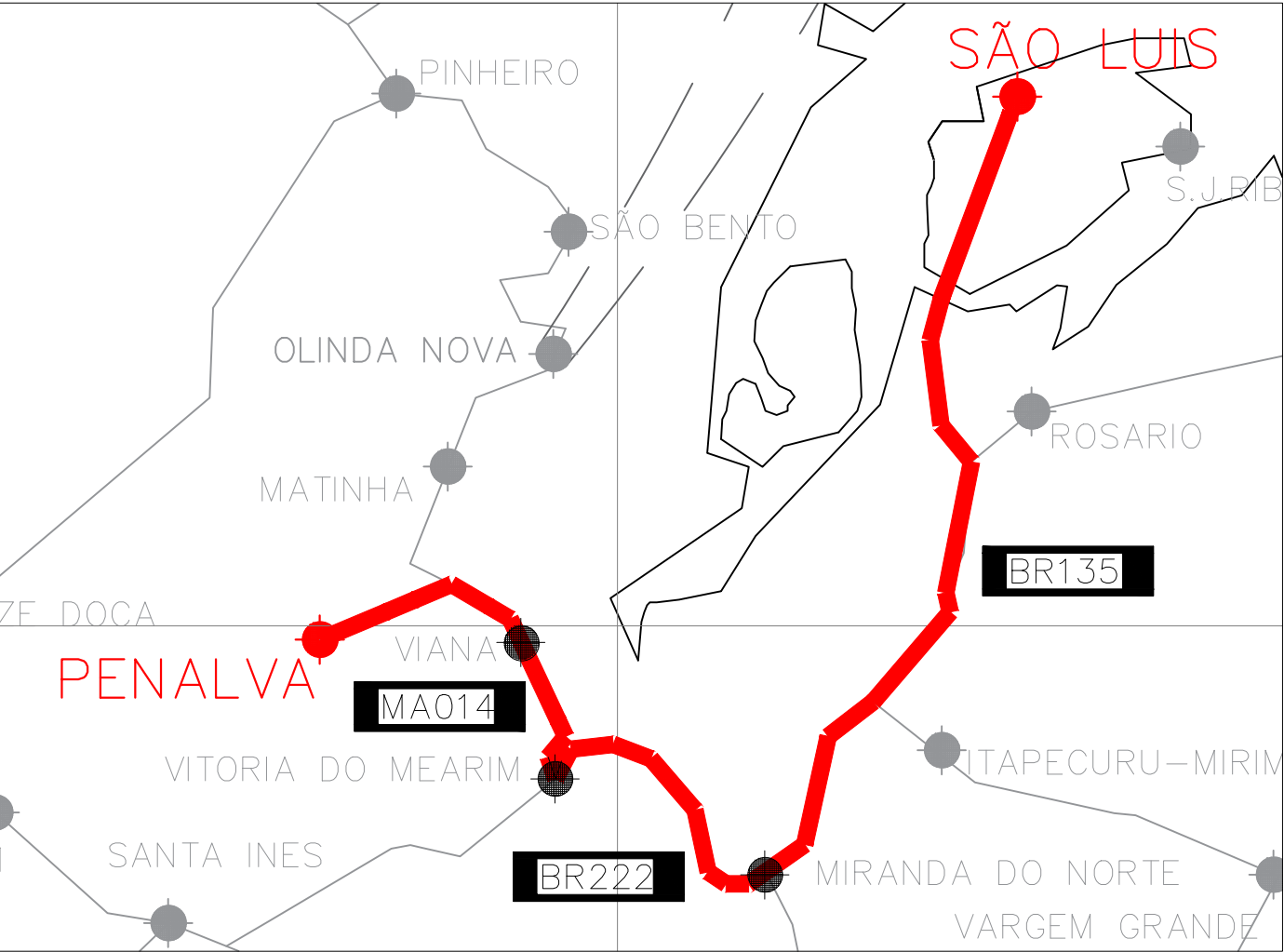


01 INTERVENÇÕES EM RELAÇÃO AO MUNICÍPIO
ESC. 1:100

LEGENDA OBS: COORDENADAS DE INÍCIO DE TRECHOS

- TRECHO 01: POVOADO CAMPO DE POUSO AO POVOADO SÃO BRAZ (3°16'58.94"S // 45°10'12.27"O)
- TRECHO 02: POVOADO BAIXO GRANDE AO POVOADO ORIENTE (3°16'14.42"S // 45° 9'58.36"O)
- TRECHO 03: POVOADO SANTO ANTÔNIO AO POVOADO JATOBÁ (3°14'25.58"S // 45°11'7.50"O)
- TRECHO 04: POVOADO OITEIRO AO POVOADO TIBIRI (3°13'36.93"S // 45° 8'48.34"O)
- TRECHO 05: POVOADO TIBIRI AO POVOADO SÃO JOÃO (3°13'12.57"S // 45° 8'47.06"O)
- TRECHO 06: POVOADO FORMIGAS AO POVOADO SANTA MARIA (3°12'52.57"S // 45°13'57.51"O)
- TRECHO 07: POVOADO CAPOEIRO DO AMÂNCIO AO POVOADO SÃO JOAQUIM (3°13'28.06"S // 45°11'26.04"O)
- TRECHO 08: POVOADO SÃO JOAQUIM AO POVOADO SANTA MARIA (3°13'13.73"S // 45°12'9.87"O)
- TRECHO 09: POVOADO BARRAGEM AO POVOADO CAPIVARI (3°13'23.36"S // 45°15'19.56"O)
- TRECHO 10: POVOADO CAPOEIRA AO POVOADO MASSAGANA (3° 9'39.21"S // 45°16'5.40"O)

TRECHO	INICIO		FIM		EXTENSÃO	DESCRIÇÃO
	E	N	E	N		
	663445.00	9331961.00	664816.00	9334474.00	2.400 m	TRECHO DA SEDE AO POVOADO UNHA DE GATO
	665524.68	9334934.02	684347.25	9341354.80	25.736 m	TRECHO POVOADO UNHA DE GATO AO POV FONTE RICA
	671715.50	9337246.29	9343938.48	672153.51	9.864 m	TRECHO POVOADO SACO DOS VIDAS AO POVOADO VAMOS VENDO



ACESSO	INICIO		FIM	
	E	N	E	N
BR 135 – A MIRANDA DO NORTE	583815.97	9712420.29	546151.93	9605896.60
BR-222(MIRANDA DO NORTE) A VITÓRIA DO MEARIM	546151.93	9605896.60	514274.37	9617527.55
DE VITÓRIA DO MEARIM (MA-014) ATÉ VIANA.	514274.37	9617527.55	500354.18	9645878.49
DE VIANA – ATÉ PENALVA-MA	500354.18	9645878.49	480585.91	9636211.46

Adreadna Pereira Freitas
Engenheira Civil
CREA-MA 11624654-6
Registro Nacional: 111624654-6

ESTRADAS VICINAIS			
PREFEITURA MUNICIPAL DE PENALVA - MA			
TÍTULO: PLANTA DE LOCALIZAÇÃO DAS OBRAS E ACESSOS	DATA: ABRIL/2021		
RESPONSÁVEL TÉCNICO: ADREADNA PEREIRA FREITAS	CREA: 111624654-6	DESENHO: ADREADNA	
ENGENHEIRO: POVOADOS DO MUNICÍPIO DE PENALVA	EXTENSÃO (m): 48.550,00	EXTENSÃO (Km): 48,55	
OBJETO: ADEQUAÇÃO DE ESTRADA VICINAL NO MUNICÍPIO DE PENALVA	CÓDIGO DO PROJETO: 905229/2020	FOLHA: 01/01	
RESPONSÁVEL PELO PROPONENTE: RONILDO CAMPOS SILVA	ESCALA: INDICADA		